

01

Saber on som

Per definir una estratègia realista és necessari partir d'un diagnòstic de la situació fonamentat en l'anàlisi de dades.



02

Fomentar la innovació digital

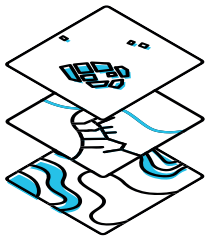
Implementant les noves tecnologies a la recollida de dades del territori que ajudin a millorar-ne la gestió i predir-ne les necessitats futures.



03

Ordenar el territori de manera global


evitant l'ocupació indiscriminada de nou sòl i la dispersió urbana, considerant l'impacte sobre el territori i els costos mediambientals i afavorint la mescla d'usos i la compactat.



04

Defensar el paisatge


tant en entorns rurals com urbans i els valors de les seves característiques pròpies.



05

Replantejar la relació entre el litoral i les àrees d'interior

tenint presents les connexions entre port, ciutat, espai de transició i entorn rústic.



#objectiusCOAIB

Tenim a les nostres mans la responsabilitat de repensar i planificar el territori considerant les necessitats i exigències actuals i futures. El model mediterrani, compacte, dens i complex representa uns valors molt positius que convé preservar i potenciar.

Les illes Balears són un territori geogràficament limitat, amb una activitat turística i residencial en augment que provoca un increment dels desplaçaments. La col·laboració entre totes les administracions implicades en la mobilitat i el planejament s'ha de realitzar cuidant, molt especialment, la seva integració paisatgística i urbanística.

objectius

10

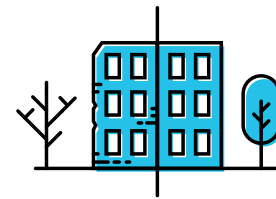
Afavorir el km0



donant suport a l'economia local i de proximitat per evitar desplaçaments innecessaris i reduir la contaminació.

09

Rehabilitar, regenerar i reactivar les àrees urbanes existents



abans de crear-ne de noves per evitar la seva degradació.

08

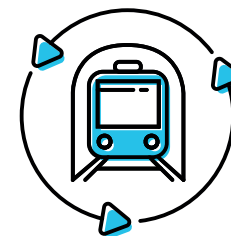
Revisar les normatives urbanístiques i territorials



les DOT, els PTI i el planejament dels municipis per simplificar-lo i actualitzar-lo.

07

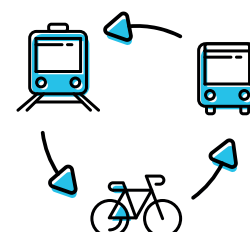
Garantir la mobilitat sostenible i accessible



de persones i mercaderies al conjunt de les Illes.

06

Optimitzar les xarxes de transport i infraestructures



revisant la seva planificació, adaptant-les als requeriments futurs de forma coordinada amb el planejament territorial i donant prioritat al transport col·lectiu.